

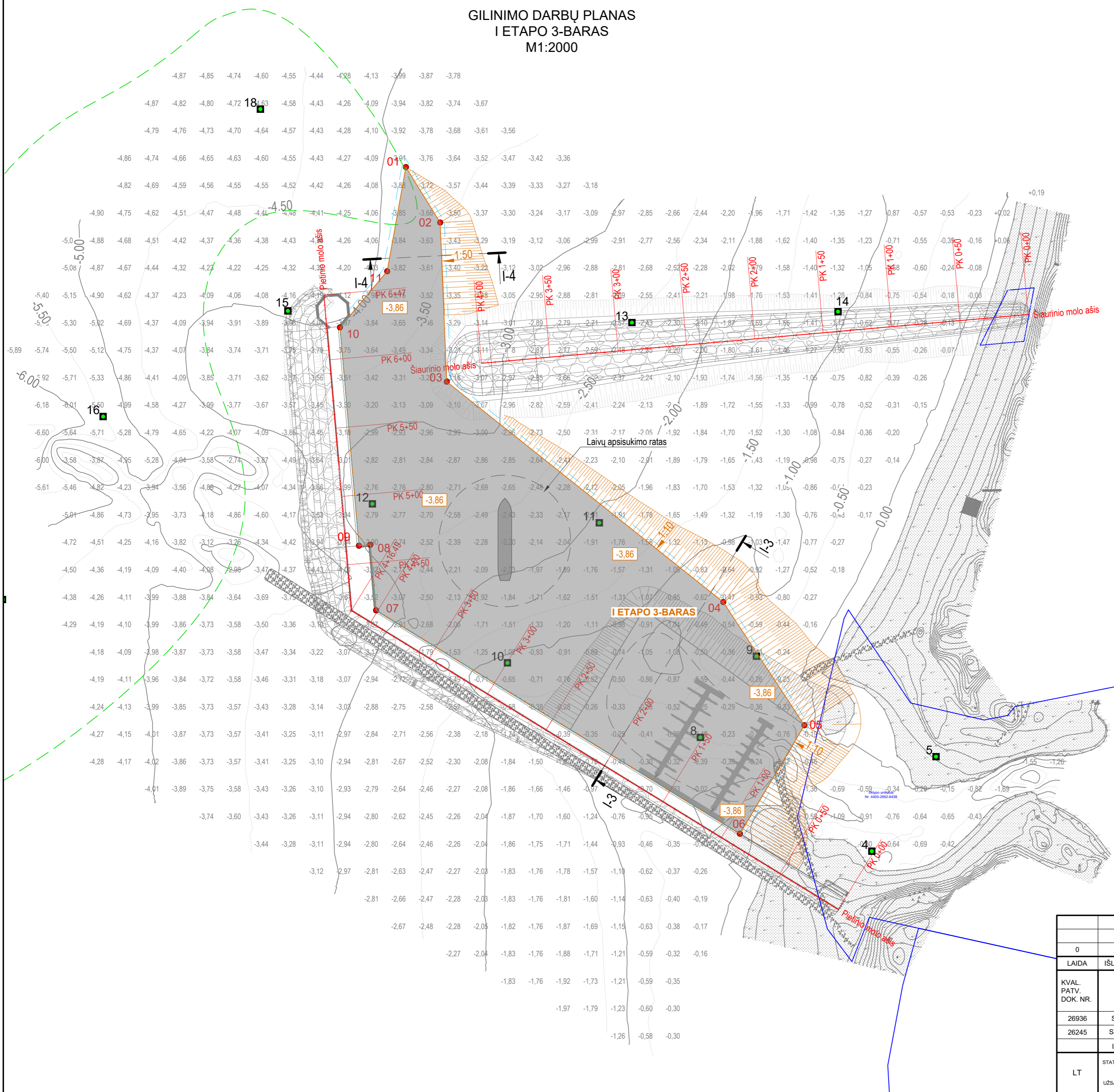
GILINIMO DARBŲ PLANAS
I ETAPO 3-BARAS
M1:2000

lent. 1

Gilinimo ribų koordinacių lentelė		
Taško Nr.	X	Y
01	6214943.79	317070.38
02	6214903.38	317095.35
03	6214787.31	317100.17
04	6214626.67	317301.68
05	6214536.87	317360.84
06	6214457.81	317313.80
07	6214620.64	317048.63
08	6214668.45	317044.49
09	6214667.73	317036.12
10	6214826.91	317022.31
11	6214867.83	317056.71

lent. 2


Kasimo ribų koordinacių lentelė		
Taško Nr.	X	Y
8-1	6214605.69	317252.68
8-2	6214601.21	317264.37
8-3	6214564.40	317296.72
8-4	6214551.28	317314.89
8-5	6214541.93	317343.34
8-6	6214536.23	317355.35
8-7	6214525.41	317354.27
8-8	6214487.48	317330.88
8-9	6214480.90	317316.34
8-10	6214481.11	317300.37
8-11	6214496.63	317264.14
8-12	6214520.10	317233.32
8-13	6214532.13	317222.62
8-14	6214546.54	317216.23
8-15	6214561.47	317217.08
8-16	6214580.05	317223.19
8-17	6214600.42	317240.02



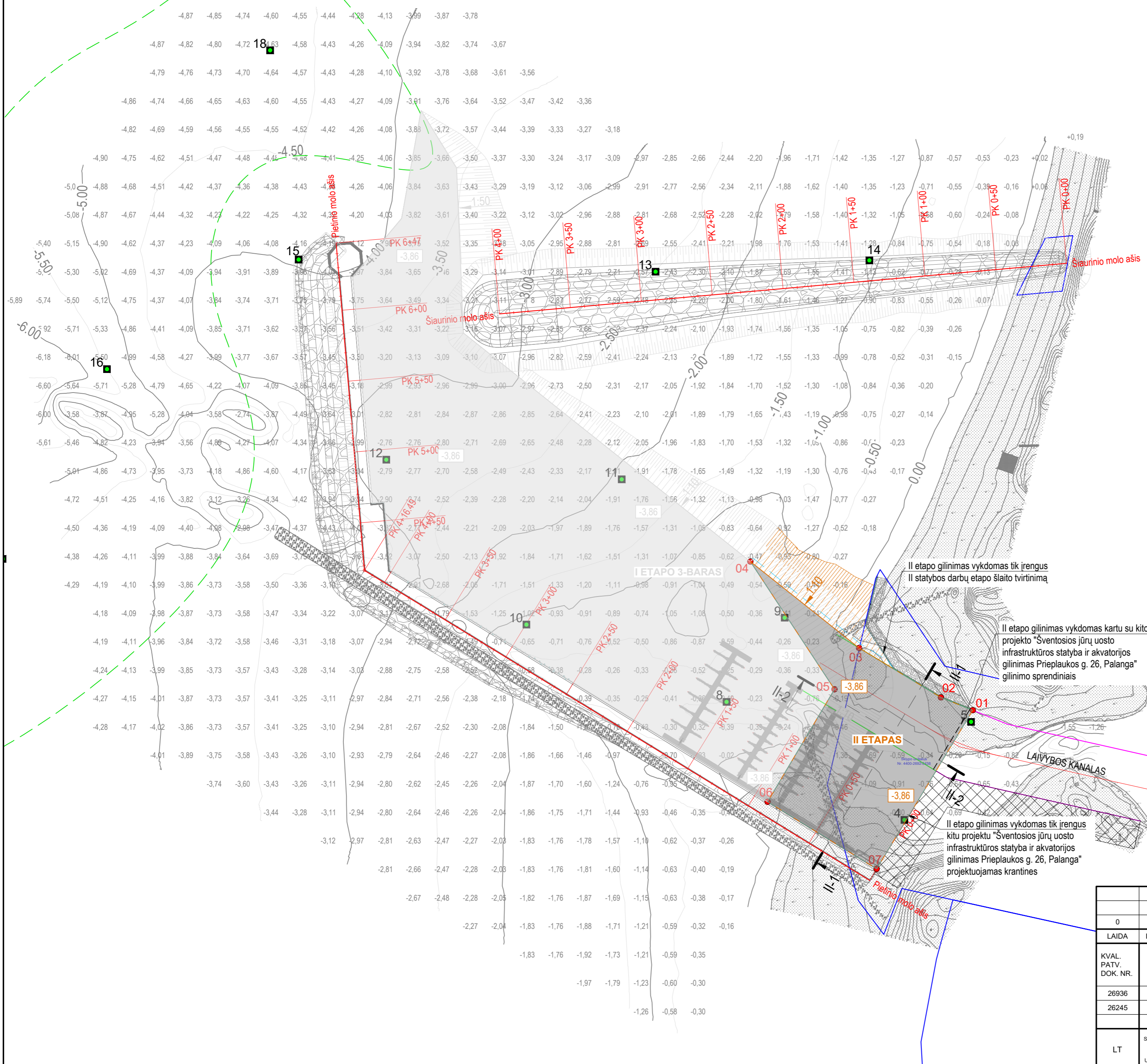
SUTARTINIAI PAŽYMĖJIMAI

- Gilinimo darbų plotas
- Gilinimo darbų metu formuojami šlaitai
- Projektinis gylis
- Ankstesnio etapo baro gilinimo darbų ribos
- X.XX Batimetrisinis gylis
- Leistino paviršio gilinimo darbų ribos
- Sklypų ribos
- Ašinė linija
- Grunto savybių tyrimų mėginių paėmimo vietas
- Grunto tinkamo papildūmams atkurti ploto ribos

Pastabos:
1. Gyliai nurodyti metrais. Aukščių sistema - Lietuvos aukščių sistema (LAS07).

0	2025-07	GILINIMO TECHNINĖS UŽDUOTIMS RENGTI	
LAIDA	ISLEIDIMO DATA	LAIDOS STATUSAS. KEITIMO PRIEŽASTIS (JEI TAIKOMA)	
KVAL. PATV. DOK. NR.	 KORDONAS, MB	STATINIO PROJEKTO PAVADINIMAS	
		ŠVENTOSIOS JŪRŲ UOSTO INFRASTRUKTŪROS - SUSISIEKIMO KOMUNIKACIJŲ: VANDENS UOSTŲ STATINIŲ (MOLŲ, KRANTINIŲ) PRIEPLAUKOS G. 26, PALANGOJE, STATYBOS PROJEKTAS	
26936	SPV	DARIUS NOVİKAS	EL. PARAŠAS
26245	SPDV	VYTAUTAS GRİŠKONIS	EL. PARAŠAS
	INŽ.	LINAS PETRULIONIS	EL. PARAŠAS
LT	STATYTOJAS	PALANGOS MIESTO SAVIVALDYBĖS ADMINISTRACIJA	
	UŽSAKOVAS	K2404-XX-TP-AG-1.B-04	
DOKUMENTO ŽYMUO			LAPAS LAPŲ
			1 1

GILINIMO DARBŲ PLANAS
II ETAPAS
M1:2000



lent. 1

Gilinimo ribų koordinatų lentelė		
Taško Nr.	X	Y
01	6214522.16	317457.98
02	6214531.17	317435.58
03	6214565.86	317378.09
04	6214626.67	317301.68
05	6214536.87	317360.84
06	6214457.81	317313.80
07	6214410.59	317390.46

SUTARTINIAI PAŽYMĖJIMAI

- Gilinimo darbų plotas
- Gilinimo darbų metu formuojami šlaitai
- Projektinis gylis
- Batimetrinis gylis
- Leistino paviršiaus gilinimo darbų ribos
- Sklypų ribos
- Ašinė linija
- Grunto savybių tyrimų mėginių paėmimo vietas
- Grunto tinkamo paplūdimiams atkurti ploto ribos

II etapo gilinimas vykdomas tik įrengus
II statybos darbų etapo šlaito tvirtinimą

II etapo gilinimas vykdomas kartu su kito
projekto "Šventosios jūrų uosto
infrastruktūros statyba ir akvatorijos
gilinimas Prieklauskos g. 26, Palanga"
gilinimo sprendimais

II etapo gilinimas vykdomas tik įrengus
kito projekto "Šventosios jūrų uosto
infrastruktūros statyba ir akvatorijos
gilinimas Prieklauskos g. 26, Palanga"
projektuojamas krantines

Pastabos:
1. Gyliai nurodyti metrais. Aukščių sistema - Lietuvos aukščių sistema (LAS07).

0		2025-07		GILINIMO TECHINĖMS UŽDUOTIMS RENGTI	
LAIDA		IŠLEIDIMO DATA		LAIDOS STATUSAS. KEITIMO PRIEŽASTIS (JEI TAIKOMA)	
KVAL. PATV. DOK. NR.	KORDONAS, MB			STATINIO PROJEKTO PAVADINIMAS	
				ŠVENTOSIOS JŪRŲ UOSTO INFRASTRUKTŪROS - SUSISIEKIMO KOMUNIKACIJŲ: VANDENS UOSTŲ STATINIŲ (MOLŲ, KRANTINIŲ) PRIEKLAUKOS G. 26, PALANGOJE, STATYBOS PROJEKTAS	
				STATINIO NUMERIS IR PAVADINIMAS. DOKUMENTO PAVADINIMAS	
26936	SPV	DARIUS NOVİKAS	EL. PARAŠAS	GILINIMO DARBŲ PLANAS. II ETAPAS	
26245	SPDV	VYTAUTAS GRĮŠKONIS	EL. PARAŠAS	0	
	INŽ.	LINAS PETRULIONIS	EL. PARAŠAS		
LT	STATYTOJAS	PALANGOS MIESTO SAVIVALDYBĖS ADMINISTRACIJA		DOKUMENTO ŽYMUO	K2404-XX-TP-AG-1.B-06
	UŽSAKOVAS			LAPAS	LAPŲ
				1	1